

**ACCORD CADRE DE
MAÎTRISE D'ŒUVRE URBAINE
REQUALIFICATION DE LA
ZONE DESSAUX-LES AUBRAIS**

MARCHE SUBSEQUENT n°6 - ETUDE HYDRAULIQUE

Plan des bassins versants et du réseau pluvial projeté

Planche 2



Agences PATRICK CHAVANNES / SAVILLE / IRIS Conseil Aménagement / ARCADIS
LesENR / Agence ON / Aihyang Acoustique / E.R.L.C








 UAGGLO
Orléans Val de Loire

Novembre 2014

Novembre 2014

LEGENDE

Aménagement des espaces publics

- | | |
|-----------------------------------------------------------------------------------|------------------------|
|  | Voirie - stationnement |
|  | Trottoir |
|  | Cheminement calcaire |
|  | Pavage |
|  | Espace vert |
|  | Noue |
|  | Bassin enterré |

Réseaux

- Réseau unitaire existant
- Réseau pluvial gravitaire à créer
- - - Réseau pluvial en refoulement à créer
- Point de rejet dans le réseau existant

BV19 Délimitation et numéro de bassin versant

Sep Surface espaces publics
Cep Coefficient d'imperméabilisation espaces publics
Ven Volume à stocker sur l'espace public

lot F.4 Délimitation et numéro de lot

ECHELLE : 1/1000

